

Rif Capanna Monza



Quota

1173 mt

Percorsi

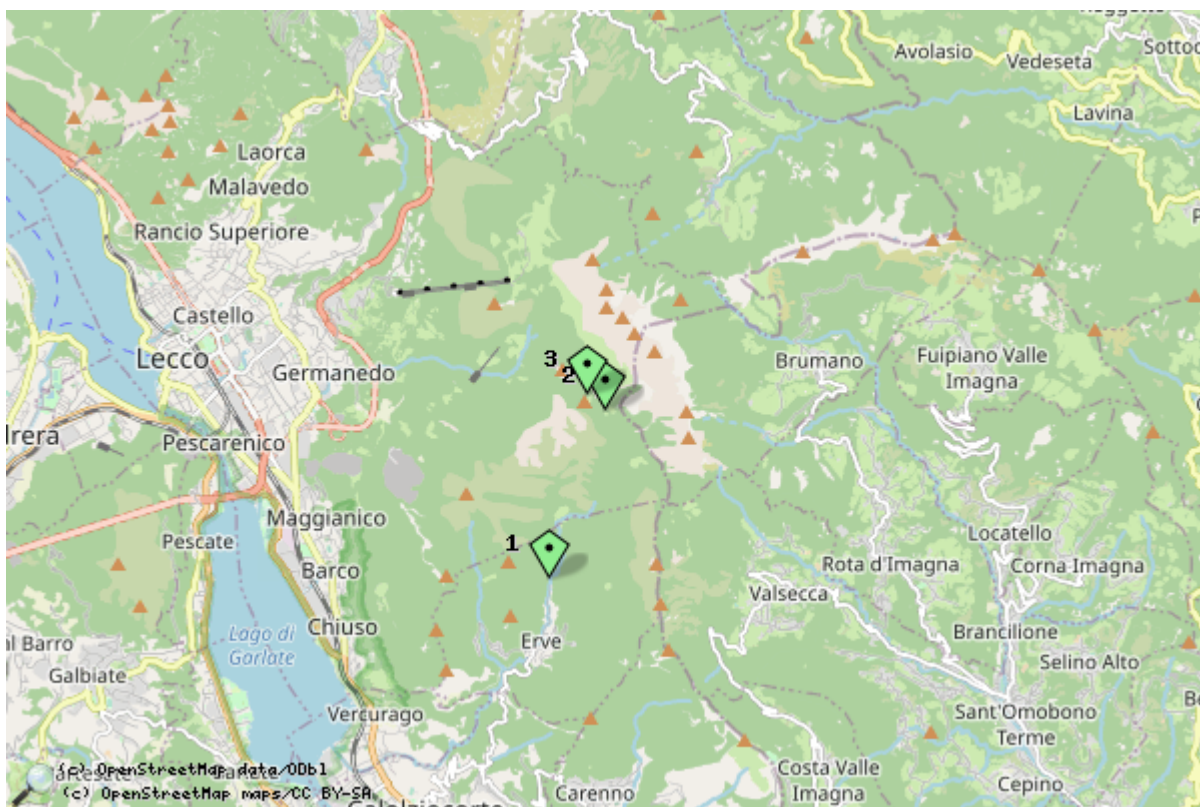
Erve (LC) via San Carlo		
Quota partenza	559 m	
Dislivello	624 m	
Percorrenza h	2:00	
Difficolta	Facile	
Presenza acqua	Si	Prima della biforcazione x Pra di Rat Sorgente San Carlo
Periodo	Tutto l'anno	
Erve (LC) via Pra di Rat		
Quota partenza	559 m	
Dislivello	624 m	
Percorrenza h	1:50	

Erve (LC) via Pra di Rat		
Difficolta	Impegnativo	Rocchette facili ma ripido
Presenza acqua	Si	Prima della biforcazione x Pra di Rat
Periodo	Tutto l'anno	

Nelle vicinanze

Nelle vicinanze			
Passo del Foo	1284 (+111)	0:30	Facile







Posizione



Points of Interest

id	symbol	latitute	longitudo	description
1		45.8287°	9.45459°	Erve Partenza Capanna Monza
2		45.8489°	9.4642°	

This map shows a gpx trace, a kml trace and a dot

id	symbol	latitude	longitude	description
3		45.85067°	9.46109°	Passo del Foo 
		KML track: mtb		
		GeoJSON track: test.gso		
This map shows a gpx trace, a kml trace and a dot				

Montagna

Resegone

Regione

Lombardia

Provincia

Lecco

Note


Galleria immagini



[Img 8149 01s](#)



[Img 2574](#)



[Img 1337](#)



[2009capmonza](#)



[Img 4532](#)

[Pagine Galleria 1 2](#)

From:

<https://stdchicco.duckdns.org/dokuwiki/> - BrezzaWiki

Permanent link:

<https://stdchicco.duckdns.org/dokuwiki/doku.php?id=chicco:luoghi:rifcapannamonza&rev=1600281456>

Last update: **2020/09/16 20:37**

